



Obec Lesná

Lesná 21, 671 02 Šumná

Záměr pronájmu nemovitého majetku

Obec Lesná zveřejňuje podle § 39 odst. 1 zákona č. 128/2000 Sb., o obcích (obecní zřízení), ve znění pozdějších předpisů, **z á m ě r p r o n a j m o u t / p a c h t o v a t** pozemky:

- část pozemku parc. číslo 390/2, o výměře 1.575 m²
- část pozemku parc. číslo 930, o výměře 500 m²
- část pozemku parc. číslo 1.376, o výměře 2.710 m²
- pozemek parc. číslo 1.378, o výměře 471 m²
- část pozemku parc. číslo 1.054, o výměře 1.650 m²
- pozemek parc. číslo 958, o výměře 165 m²

nacházející se v katastrálním území Lesná u Znojma, který je zapsán na listu vlastnictví č. 10001 u Katastrálního úřadu pro Jihomoravský kraj, Katastrální pracoviště Znojmo;

- pozemek parc. číslo 200/3, o výměře 2.552 m²
- pozemek parc. číslo 235/6, o výměře 3.306 m²

nacházející se v katastrálním území Vracovice u Horního Břečkova, který je zapsán na listu vlastnictví č. 232 u Katastrálního úřadu pro Jihomoravský kraj, Katastrální pracoviště Znojmo;

- část pozemku parc. číslo 620/7, o výměře 4.260 m²

nacházející se v katastrálním území Šumná, který je zapsán na listu vlastnictví č. 341 u Katastrálního úřadu pro Jihomoravský kraj, Katastrální pracoviště Znojmo.

Záměr pronájmu byl schválen Zastupitelstvem obce Lesná na jeho IV. zasedání Usnesením č. 34/23/Z4 ze dne 8. února 2023.

Zastupitelstvo obce Lesná si vyhrazuje možnost nevybrat žádného ze zájemců o výše uvedené nemovitosti.

Bc. Ivo Prchal,
starosta obce Lesná

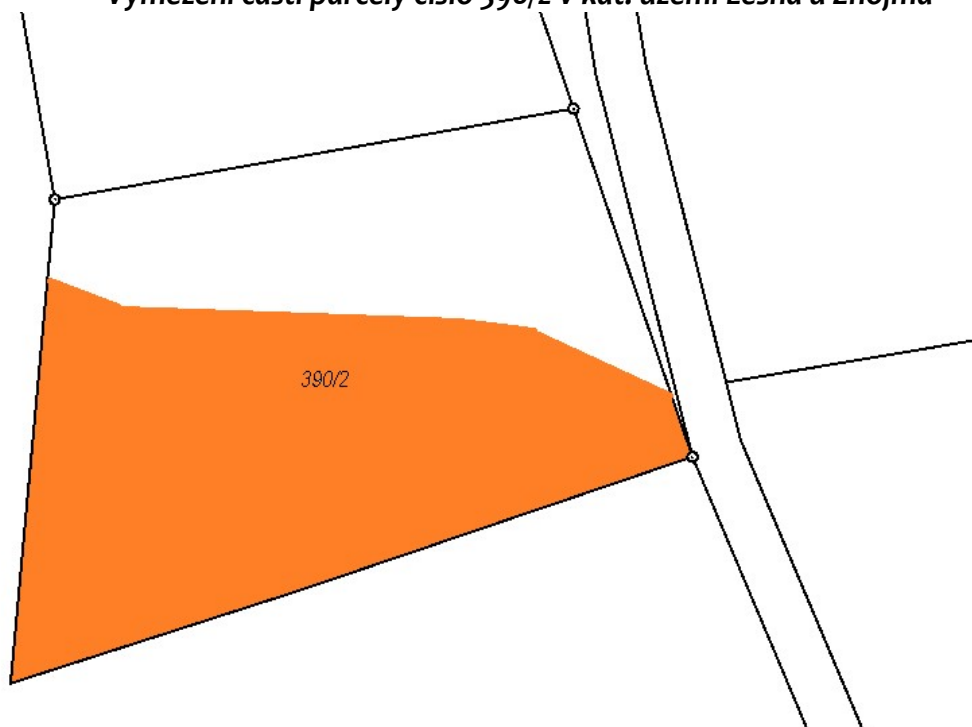
Vyvěšeno na úřední desce: 16. 3. 2023

Sňato:

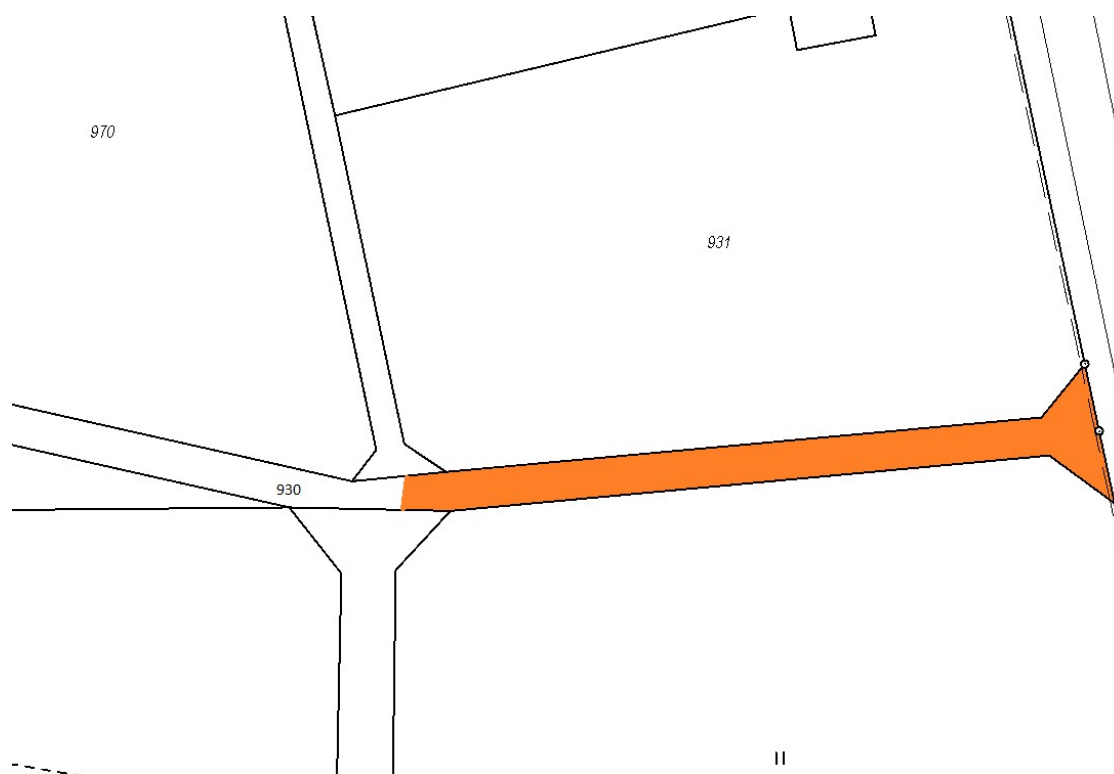
Stejným způsobem zveřejněno na adrese umožňující dálkový přístup

Příloha k záměru pronájmu pozemků

Vymezení části parcely číslo 390/2 v kat. území Lesná u Znojma



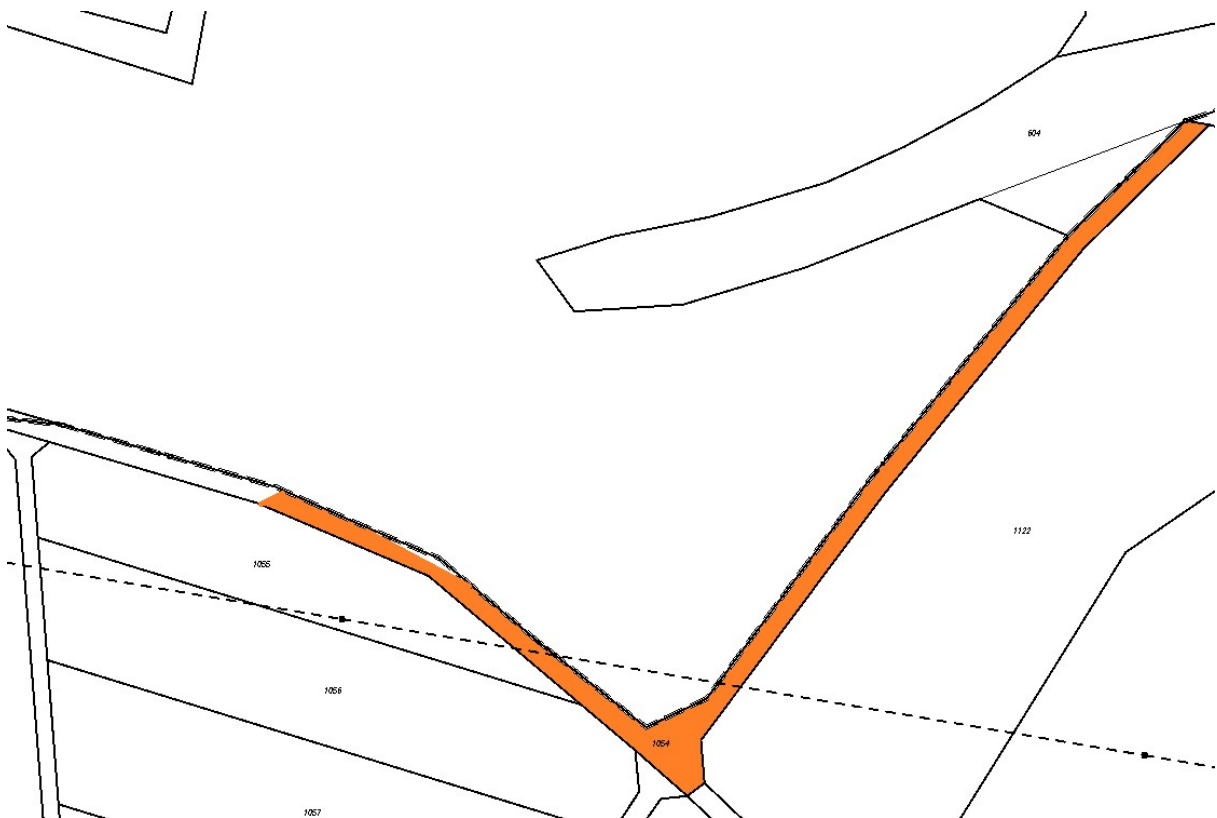
Vymezení části parcely číslo 930 v kat. území Lesná u Znojma



Vymezení části parcely číslo 1.376 v kat. území Lesná u Znojma



Vymezení části parcely číslo 1.054 v kat. území Lesná u Znojma



Vymezení části parcely číslo 620/7 v kat. území Šumná

